

Ophovense Zandberg Route

Nederland | Limburg | Meijel | 42,11 km (ongeveer 2:28 u) | Fietsroute 534446



Leaflet (<http://leafletjs.com>) | © 2016 Falkplan BV, © OpenStreetMap contributors (<http://www.openstreetmap.org/copyright>)

#	Beschrijving	Afstand	Tijd
---	--------------	---------	------

Nederland | Limburg | Meijel | 42,11 km (ongeveer 2:28 u) | Fietsroute 534446

Aangeboden door

















Ivo, Limburg (NL)

Praktische informatie

Dichtstbijzijnde locaties

- P** Parkeerplaats centrum
Alexanderhof
5768BZ Peel en Maas
- P** Parkeerplaats
Nederweerderdijk
5768PD Peel en Maas




















Routebeschrijving



















#	Beschrijving	Afstand	Tijd
	Alexanderplein 2, 5768BE, Meijel, Limburg, Nederland	0.00 km	0:00
	Blijf 74 m op Alexanderplein	0.07 km	0:00
	Ga een scherpe bocht linksaf de Schoolstraat op en volg deze weg 98 m	0.17 km	0:00
	Ga een scherpe bocht rechtsaf de Prins Bernhardstraat op en volg deze weg 88 m	0.26 km	0:00
	Ga linksaf de Hagelkruisweg op en volg deze weg 92 m	0.35 km	0:01
	Hagelkruisweg 8, 5768VX, Meijel, Limburg, Nederland	0.35 km	0:01
	Blijf 515 m op Hagelkruisweg	0.87 km	0:02
	Volg de weg 115 m	0.98 km	0:03
	Donk 17, 5768XM, Meijel, Limburg, Nederland	0.98 km	0:03
	Volg de weg 619 m	1.60 km	0:05
	Donk 60, 5768XP, Meijel, Limburg, Nederland	1.60 km	0:05
	Volg de weg 1.5 km	3.06 km	0:10
	Ga rechtsaf en volg deze weg 204 m	3.26 km	0:11
	Vissersweg 13, 5768PW, Meijel, Limburg, Nederland	3.26 km	0:11
	Volg de weg 328 m	3.59 km	0:12
	Volg de weg 1.4 km	4.97 km	0:32



















Scan mij



















met de route.nl app en de route wordt geopend op je smartphone. Heb je de app nog niet? Ga dan naar: www.route.nl/app/download





















#	Beschrijving	Afstand	Tijd
	Venloseweg 18, 6035RX, Ospel, Limburg, Nederland	4.97 km	0:32
	Volg de weg 1.2 km	6.17 km	0:51
	Ga linksaf de Stokershorst op en volg deze weg 57 m	6.23 km	0:51
	Stokershorst, 6034RG, Nederweert-Eind, Limburg, Nederland	6.23 km	0:51
	Blijf 549 m op Stokershorst	6.78 km	0:53
	Stokershorst, 6034RG, Nederweert-Eind, Limburg, Nederland	6.78 km	0:53
	Blijf 888 m op Stokershorst	7.66 km	0:56
	Ga rechtsaf de Caluna op en volg deze weg 141 m	7.81 km	0:57
	Caluna 11, 6093PG, Heythuysen, Limburg, Nederland	7.81 km	0:57
	Blijf 1.0 km op Caluna	8.84 km	1:01
	Ga linksaf de Aan de Grave op en volg deze weg 117 m	8.96 km	1:01
	Hollander 13a, 6093PC, Heythuysen, Limburg, Nederland	8.96 km	1:01
	Blijf 2.4 km op Aan de Grave	11.33 km	1:10
	Ga linksaf de Aan de Heibloem op en volg deze weg 110 m	11.44 km	1:10
	Aan de Heibloem 15, 6093PE, Heibloem, Limburg, Nederland	11.44 km	1:10
	Blijf 810 m op Aan de Heibloem	12.25 km	1:13
	Ga rechtsaf en volg deze weg 105 m	12.36 km	1:14
	Meijelseweg 3a-V3, 6089ND, Heibloem, Limburg, Nederland	12.36 km	1:14
	Volg de weg 216 m	12.57 km	1:14



















#	Beschrijving	Afstand	Tijd
	Ga linksaf en volg deze weg 83 m	12.66 km	1:15
	Blijf 89 m op Sint Isidoorstraat	12.75 km	1:15
	Sint Isidoorstraat 6, 6089NG, Heibloem, Limburg, Nederland	12.75 km	1:15
	Blijf 263 m op Sint Isidoorstraat	13.01 km	1:16
	Ga rechtsaf de Pater van Donstraat op en volg deze weg 79 m	13.09 km	1:16
	Pater van Donstraat 21, 6089NM, Heibloem, Limburg, Nederland	13.09 km	1:16
	Blijf 596 m op Pater van Donstraat	13.68 km	1:18
	Ga rechtsaf de Heide op en volg deze weg 123 m	13.80 km	1:18
	Pater van Donstraat, 6089NT, Heibloem, Limburg, Nederland	13.80 km	1:18
	Blijf 510 m op Heide	14.31 km	1:20
	Ga linksaf en volg deze weg 174 m	14.49 km	1:21
	Heide, 6089NB, Heibloem, Limburg, Nederland	14.49 km	1:21
	Volg de weg 465 m	14.95 km	1:24
	Ga rechtsaf en volg deze weg 5 m	14.96 km	1:24
	17 (Heide, 6089NB, Roggel, Limburg, Nederland)	14.96 km	1:24
	Volg de weg 5 m	14.96 km	1:24
	Ga een flauwe bocht rechtsaf en volg deze weg 2.3 km	17.22 km	1:39
	N51.2906, E5.9437	17.22 km	1:39



















#	Beschrijving	Afstand	Tijd
	Volg de weg 734 m	17.96 km	1:43
	Ga een flauwe bocht rechtsaf de Graven op en volg deze weg 446 m	18.40 km	1:44
	Graven, 6086RA, Neer, Limburg, Nederland	18.40 km	1:44
	Blijf 1.2 km op Graven	19.60 km	1:49
	Ga linksaf de Brumholt op en volg deze weg 225 m	19.82 km	1:50
	Brumholt 25a, 6086PV, Neer, Limburg, Nederland	19.82 km	1:50
	Blijf 1.1 km op Brumholt	20.89 km	1:53
	Ga rechtsaf de Dries op en volg deze weg 245 m	21.14 km	1:54
	Dries 37, 6086AV, Neer, Limburg, Nederland	21.14 km	1:54
	Blijf 765 m op Dries	21.90 km	1:57
	Ga linksaf de Molenweg op en volg deze weg 161 m	22.06 km	1:58
	Molenweg, 6086PM, Neer, Limburg, Nederland	22.06 km	1:58
	Blijf 195 m op Molenweg	22.26 km	1:58
	Ga linksaf en volg deze weg 117 m	22.37 km	1:59
	Ga rechtsaf en volg deze weg 83 m	22.45 km	2:00
	Napoleonsweg 88a, 6086AH, Neer, Limburg, Nederland	22.45 km	2:00
	Volg de weg 108 m	22.56 km	2:02
	Volg de weg 9 m	22.57 km	2:02













#	Beschrijving	Afstand	Tijd
	Blijf 64 m op Kloosterpad	22.63 km	2:02
	Kloosterpad 6, 6086AK, Neer, Limburg, Nederland	22.63 km	2:02
	Blijf 33 m op Kloosterpad	22.67 km	2:02
	Ga rechtsaf en volg deze weg 44 m	22.71 km	2:03
	Engelmanstraat 44, 6086BD, Neer, Limburg, Nederland	22.71 km	2:03
	Volg de weg 80 m	22.79 km	2:04
	Engelmanstraat 48, 6086BD, Neer, Limburg, Nederland	22.79 km	2:04
	Volg de weg 46 m	22.83 km	2:04
	Ga rechtsaf de Engelmanstraat op en volg deze weg 55 m	22.89 km	2:05
	Engelmanstraat 35, 6086BB, Neer, Limburg, Nederland	22.89 km	2:05
	Blijf 61 m op Engelmanstraat	22.95 km	2:05
	Ga linksaf de Hammermolen op en volg deze weg 91 m	23.04 km	2:05
	Hammermolen, 6086BB, Neer, Limburg, Nederland	23.04 km	2:05
	Blijf 49 m op Hammermolen	23.09 km	2:05
	Ga rechtsaf en volg deze weg 113 m	23.20 km	2:06
	Hammermolen 27, 6086BE, Neer, Limburg, Nederland	23.20 km	2:06
	Volg de weg 251 m	23.45 km	2:07
	Ga een flauwe bocht linksaf de Rohrstraat op en volg deze weg 43 m	23.49 km	2:07

#	Beschrijving	Afstand	Tijd
	Rohrstraat 2a, 6086NB, Neer, Limburg, Nederland	23.49 km	2:07
	Blijf 71 m op Rohrstraat	23.56 km	2:07
	Ga rechtsaf de Eiland op en volg deze weg 200 m	23.76 km	2:08
	Eiland, 6086NJ, Neer, Limburg, Nederland	23.76 km	2:08
	Blijf 244 m op Eiland	24.01 km	2:09
	Ga linksaf de Hagendoorn op en volg deze weg 142 m	24.15 km	2:09
	Hagendoorn, 6086NJ, Neer, Limburg, Nederland	24.15 km	2:09
	Blijf 103 m op Hagendoorn	24.25 km	2:10
	Blijf 380 m op Molenstraat	24.63 km	2:11
	Ga rechtsaf de Hanssum op en volg deze weg 129 m	24.76 km	2:11
	Hanssum 40c, 6086BV, Neer, Limburg, Nederland	24.76 km	2:11
	Blijf 386 m op Hanssum	25.14 km	2:13
	Ga linksaf de Maaszicht op en volg deze weg 94 m	25.24 km	2:13
	Maaszicht 5, 6086NL, Neer, Limburg, Nederland	25.24 km	2:13
	Blijf 122 m op Maaszicht	25.36 km	2:14
	Ga linksaf de Vilgert op en volg deze weg 188 m	25.55 km	2:14
	Vilgert, 6086NM, Neer, Limburg, Nederland	25.55 km	2:14
	Blijf 110 m op Vilgert	25.66 km	2:15

#	Beschrijving	Afstand	Tijd
	Blijf 670 m op Bergerstraat	26.32 km	2:17
	Blijf 74 m op Steeg	26.40 km	2:17
	Steeg, 6086BZ, Neer, Limburg, Nederland	26.40 km	2:17
	Blijf 434 m op Steeg	26.83 km	2:19
	Ga rechtsaf de Winterstraat op en volg deze weg 6 m	26.84 km	2:19
	Ga linksaf de Steeg op en volg deze weg 48 m	26.89 km	2:19
	Blijf 46 m op Heldenseweg	26.93 km	2:19
	Ga een flauwe bocht linksaf en volg deze weg 37 m	26.97 km	2:20
	Ga rechtsaf en volg deze weg 5 m	26.97 km	2:20
	Ga linksaf de Heldenseweg op en volg deze weg 105 m	27.08 km	2:20
	Heldenseweg 14, 6086PE, Neer, Limburg, Nederland	27.08 km	2:20
	Blijf 164 m op Heldenseweg	27.24 km	2:20
	Ga rechtsaf en volg deze weg 139 m	27.38 km	2:21
	Gerhegge, 6086PC, Neer, Limburg, Nederland	27.38 km	2:21
	Volg de weg 80 m	27.46 km	2:21
	Ga een flauwe bocht linksaf de Gerhegge op en volg deze weg 112 m	27.57 km	2:22
	Gerhegge, 6086PC, Neer, Limburg, Nederland	27.57 km	2:22
	Blijf 102 m op Gerhegge	27.67 km	2:22

#	Beschrijving	Afstand	Tijd
	Ga rechtsaf de Houtgraven op en volg deze weg 133 m	27.80 km	2:22
	Houtgraven 5, 6086PB, Neer, Limburg, Nederland	27.80 km	2:22
	Blijf 531 m op Houtgraven	28.33 km	2:24
	Ga linksaf de Kappert op en volg deze weg 259 m	28.59 km	2:25
	Kappert, 6086PA, Neer, Limburg, Nederland	28.59 km	2:25
	Blijf 458 m op Kappert	29.05 km	2:27
	Ga een flauwe bocht linksaf en volg deze weg 850 m	29.90 km	2:30
	Ga rechtsaf de Kanaaldijk op en volg deze weg 4 m	29.90 km	2:30
	64 (Broekven, 6086PH, Neer, Limburg, Nederland)	29.90 km	2:30
	Blijf 1.0 km op Kanaaldijk	30.93 km	2:35
	Volg de weg 378 m	31.31 km	2:37
	Gruise Epper, 5988NA, Helden, Limburg, Nederland	31.31 km	2:37
	Volg de weg 1.3 km	32.61 km	2:44
	Roggelsedijk 1, 6086PZ, Neer, Limburg, Nederland	32.61 km	2:44
	Volg de weg 1.1 km	33.74 km	2:49
	Kanaaldijk, 6086PK, Egchel, Limburg, Nederland	33.74 km	2:49
	Volg de weg 1.1 km	34.83 km	2:55
	Boerderijweg 8a, 6086PJ, Neer, Limburg, Nederland	34.83 km	2:55

#	Beschrijving	Afstand	Tijd
	Volg de weg 802 m	35.63 km	2:59
	Blijf 199 m op Kanaaldijk	35.83 km	3:00
	Staldijk, 6089NV, Heibloem, Limburg, Nederland	35.83 km	3:00
	Blijf 716 m op Kanaaldijk	36.54 km	3:06
	Blijf 715 m op Boerderijweg	37.26 km	3:08
	Ga linksaf de Witdonk op en volg deze weg 134 m	37.39 km	3:09
	Witdonk, 5768RE, Meijel, Limburg, Nederland	37.39 km	3:09
	Blijf 1.0 km op Witdonk	38.43 km	3:13
	Ga rechtsaf en volg deze weg 366 m	38.79 km	3:14
	Ga linksaf en volg deze weg 76 m	38.87 km	3:14
	Krum 14, 5768RG, Meijel, Limburg, Nederland	38.87 km	3:14
	Volg de weg 221 m	39.09 km	3:15
	Blijf 484 m op Krum	39.57 km	3:17
	Ga rechtsaf de Katsberg op en volg deze weg 137 m	39.71 km	3:17
	Katsberg, 5768RG, Meijel, Limburg, Nederland	39.71 km	3:17
	Blijf 130 m op Katsberg	39.84 km	3:18
	Ga een flauwe bocht linksaf de Heihorst op en volg deze weg 433 m	40.27 km	3:19
	Ga rechtsaf de Steenkampseweg op en volg deze weg 131 m	40.40 km	3:20

#	Beschrijving	Afstand	Tijd
	Steenkampseweg 12, 5768XG, Meijel, Limburg, Nederland	40.40 km	3:20
	Blijf 154 m op Steenkampseweg	40.55 km	3:20
	Volg de weg 282 m	40.84 km	3:22
	Ga linksaf de Donkersveld op en volg deze weg 210 m	41.05 km	3:23
	Donkersveld 6, 5768XJ, Meijel, Limburg, Nederland	41.05 km	3:23
	Blijf 305 m op Donkersveld	41.35 km	3:24
	Ga rechtsaf de Hoek op en volg deze weg 289 m	41.64 km	3:25
	Hoek 18, 5768VP, Meijel, Limburg, Nederland	41.64 km	3:25
	Blijf 150 m op Hoek	41.79 km	3:25
	Ga linksaf de Schoolstraat op en volg deze weg 246 m	42.03 km	3:26
	Ga een scherpe bocht rechtsaf de Alexanderplein op en volg deze weg 74 m	42.11 km	3:27
	Alexanderplein 2, 5768BE, Meijel, Limburg, Nederland	42.11 km	3:27

Route.nl wenst je veel fietsplezier.

Graag zien we je terug voor één van onze andere 63817 gratis routes op onze site!